

UNIONE MONTANA ALTA VAL TANARO
Provincia di Cuneo

PROGETTO DEFINITIVO-ESECUTIVO

oggetto

D.G.R. 32-5209 del 19.06.2017
Interventi di ripristino e sistemazione delle difese
spondali sul Negrone in comune di Briga Alta



Estremi di legge:

-
-
-

committente

UNIONE MONTANA ALTA VAL TANARO
via al Santuario, 2
12075 GARESSIO (CN)

progettista

ING. LUCA GALVAGNO
via Orti, 1 - 12078 Ormea (CN)
p.IVA 03299910046 Tel. 0174391500
Fax. 0174391078 Cell. 3316411463
galvagno.luca@gmail.com
luca.galvagno@ingpec.eu

TIMBRO E FIRMA

allegato

2

tipo allegato

ESTRATTI CARTOGRAFICI
E VINCOLI

scala

varie

creato da:

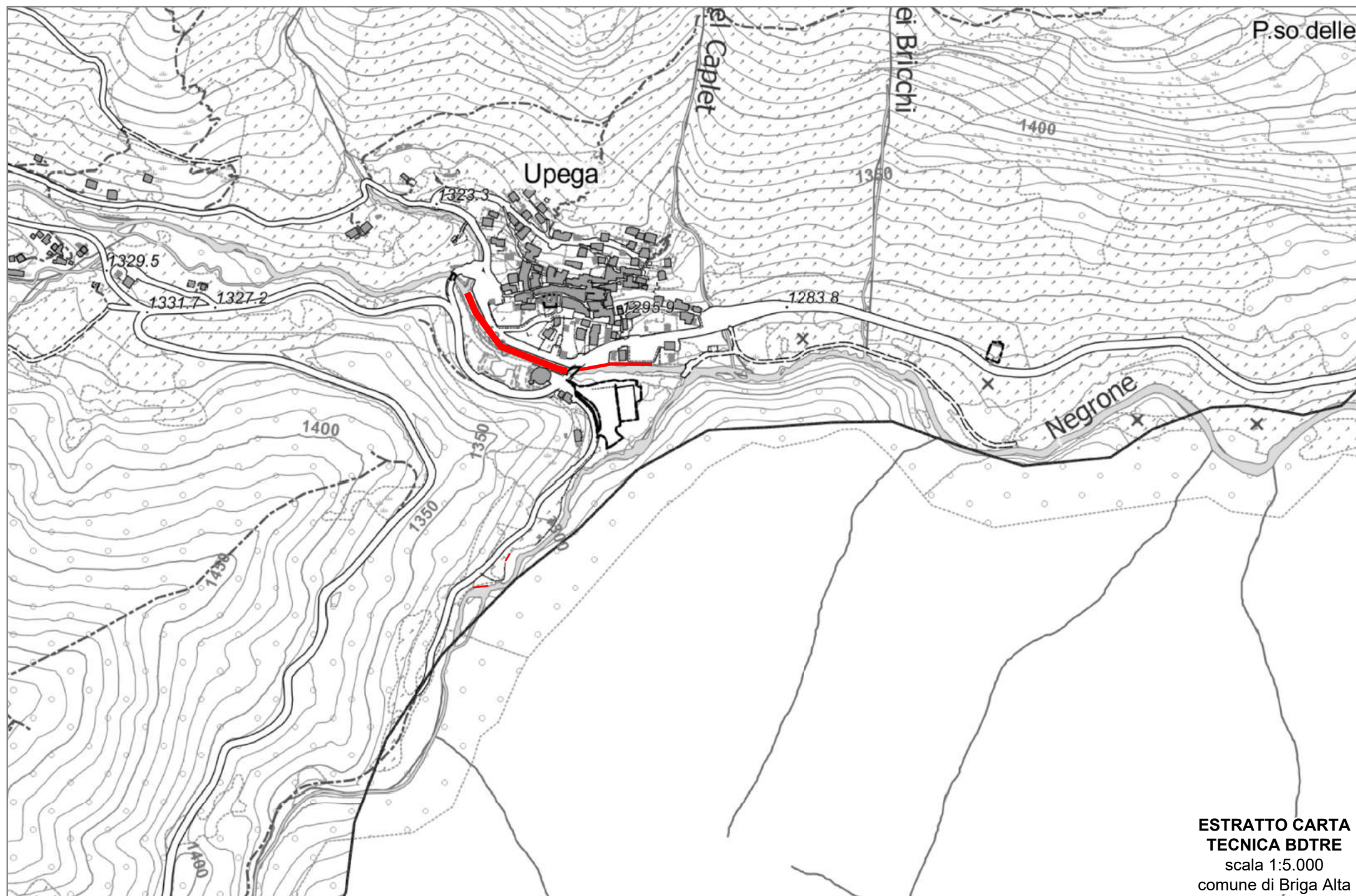
ing. Luca Galvagno

revisione

uno

data e luogo di emissione

Ormea, li Maggio 2018



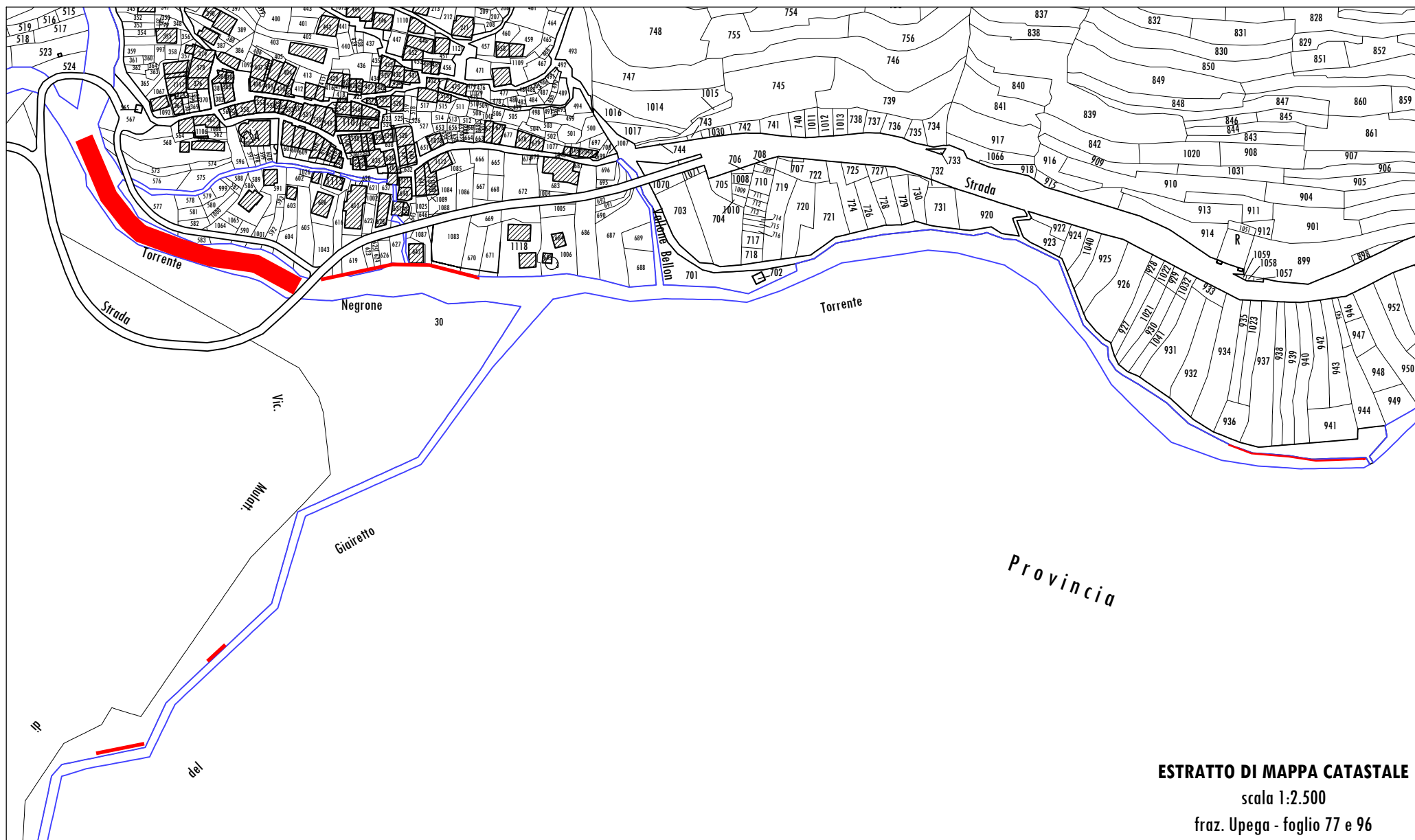
**ESTRATTO CARTA
TECNICA BDRE**
scala 1:5.000
comune di Briga Alta

in **rosso**, sono evidenziati i punti oggetto di intervento

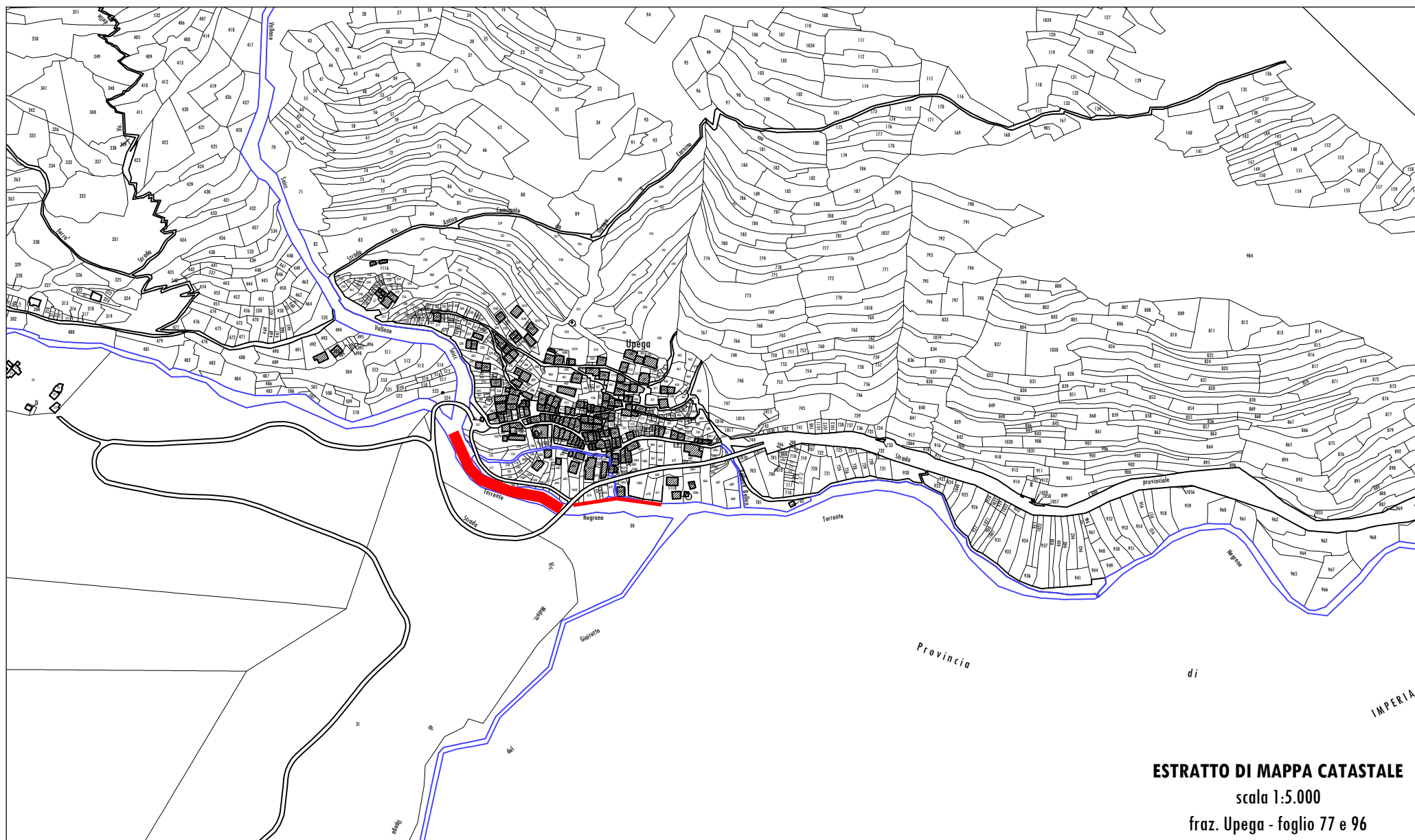


**ESTRATTO CARTA
TECNICA BDTRE**
scala 1:10.000
comune di Briga Alta

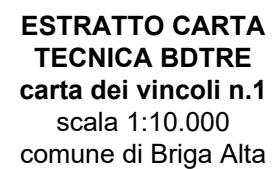
in **rosso**, sono evidenziati i punti oggetto di intervento



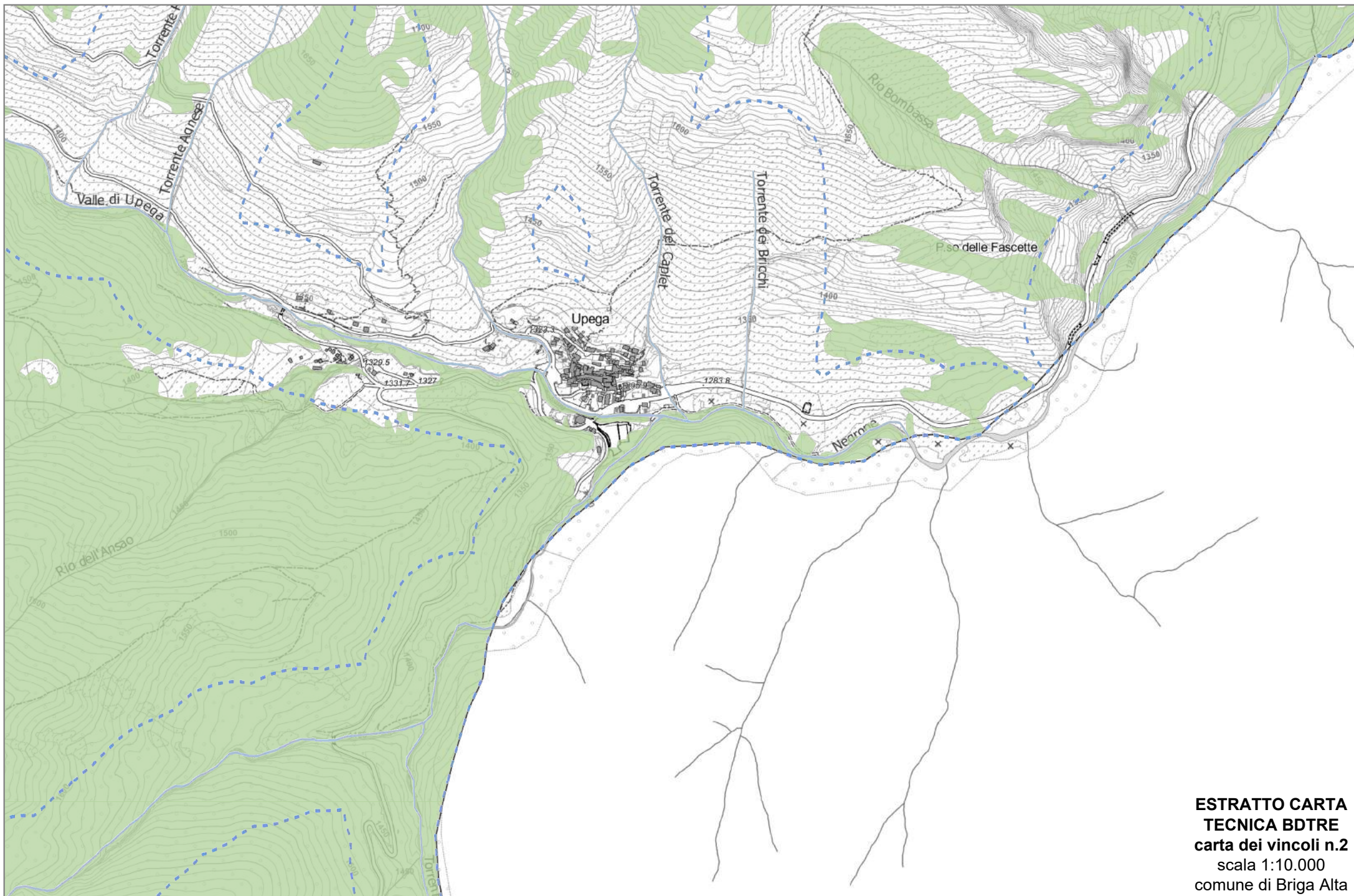
ESTRATTO DI MAPPA CATASTALE
scala 1:2.500
fraz. Upega - foglio 77 e 96



in **rosso**, sono evidenziati i punti oggetto di intervento



aree protette (**verde pieno**-parco Marguareis), aree natura2000 (SIC e ZPS - **verde tratteggiato**) e DM 01.08.1985 ("Galassino" - **giallo tratteggiato**)



**ESTRATTO CARTA
TECNICA BDTRE
carta dei vincoli n.2
scala 1:10.000
comune di Briga Alta**

vincoli territoriali presenti ai sensi dell'art.142 D.Lgs. 42/2004:
aree boscate (**verde pieno**), fascia 150 ml. dai corsi d'acqua (**celeste tratteggiato**)



**ESTRATTO CARTA
TECNICA BDRE
carta dei vincoli n.3
scala 1:10.000
comune di Briga Alta**

vincoli territoriali presenti ai sensi della L.R. 45/89:
aree soggetta a vincolo idrogeologico (**marroncino tratteggiato**)